I. План-схемы ОУ.

План-схема района расположения ОУ, пути движения транспортных средств и детей (учеников) в с. Новоселище

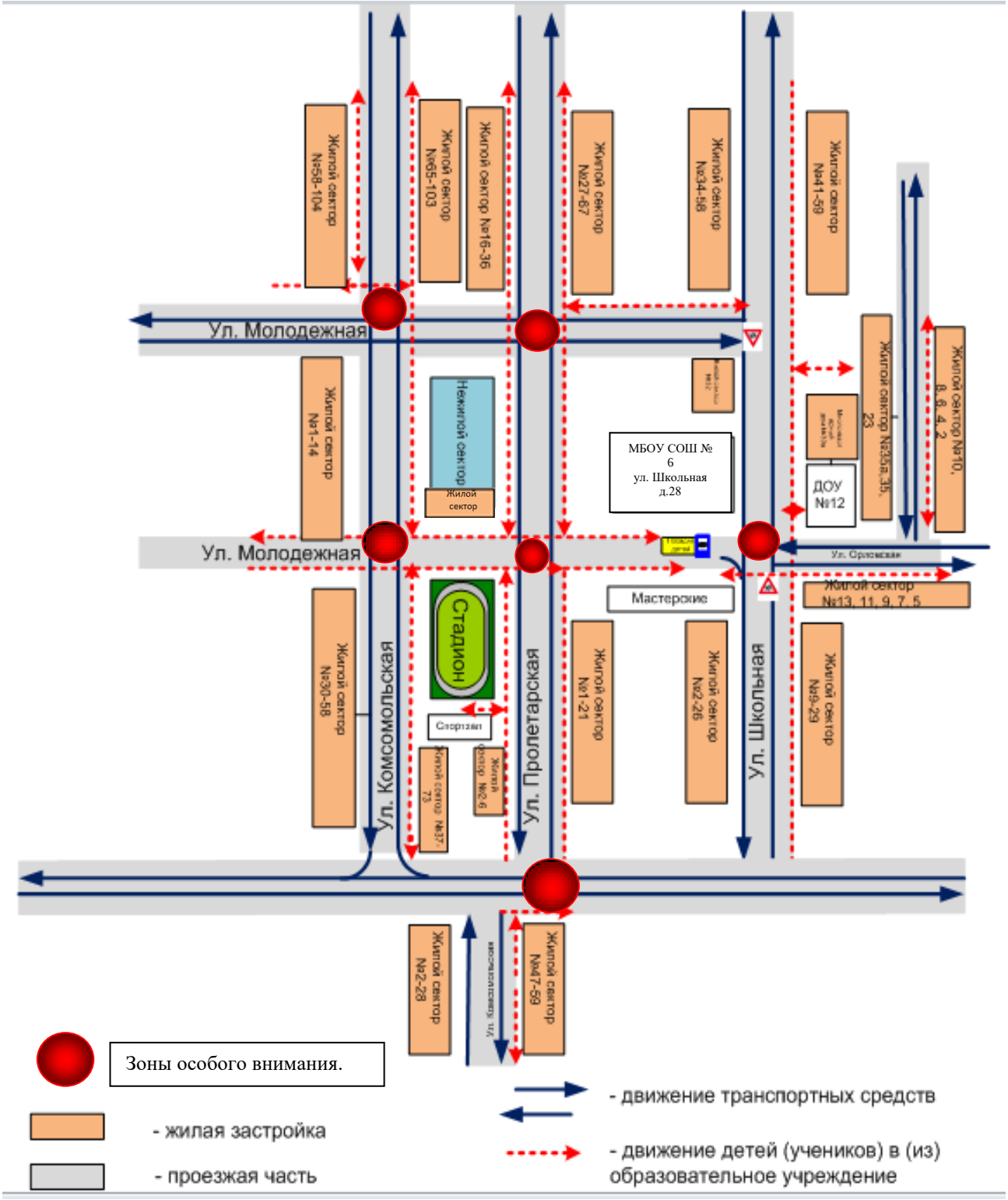

План-схема: пути движения транспортных средств и детей (учеников) в с. Алексеевка

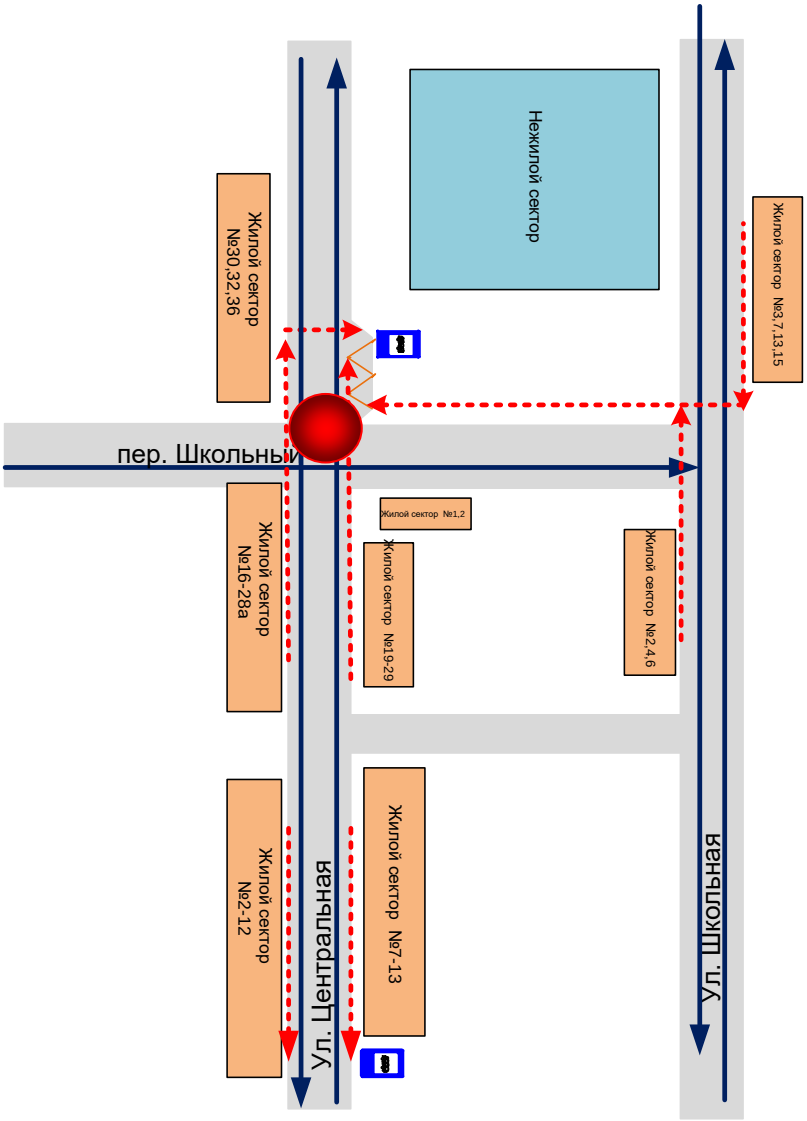

Зона особого внимания.

- жилая застройка

- проезжая часть

- движение транспортных средств

- движение детей (учеников) в (из) образовательное учреждение

Примечание:

В связи с тем, что из села Алексеевка осуществляется подвоз детей, здесь помещена схема движения учащихся в с.Алексеевка до места посадки на автобус

Схема организации дорожного движения в непосредственной близости от образовательного учреждения с размещением соответствующих технических средств, маршруты движения детей и расположение парковочных мест

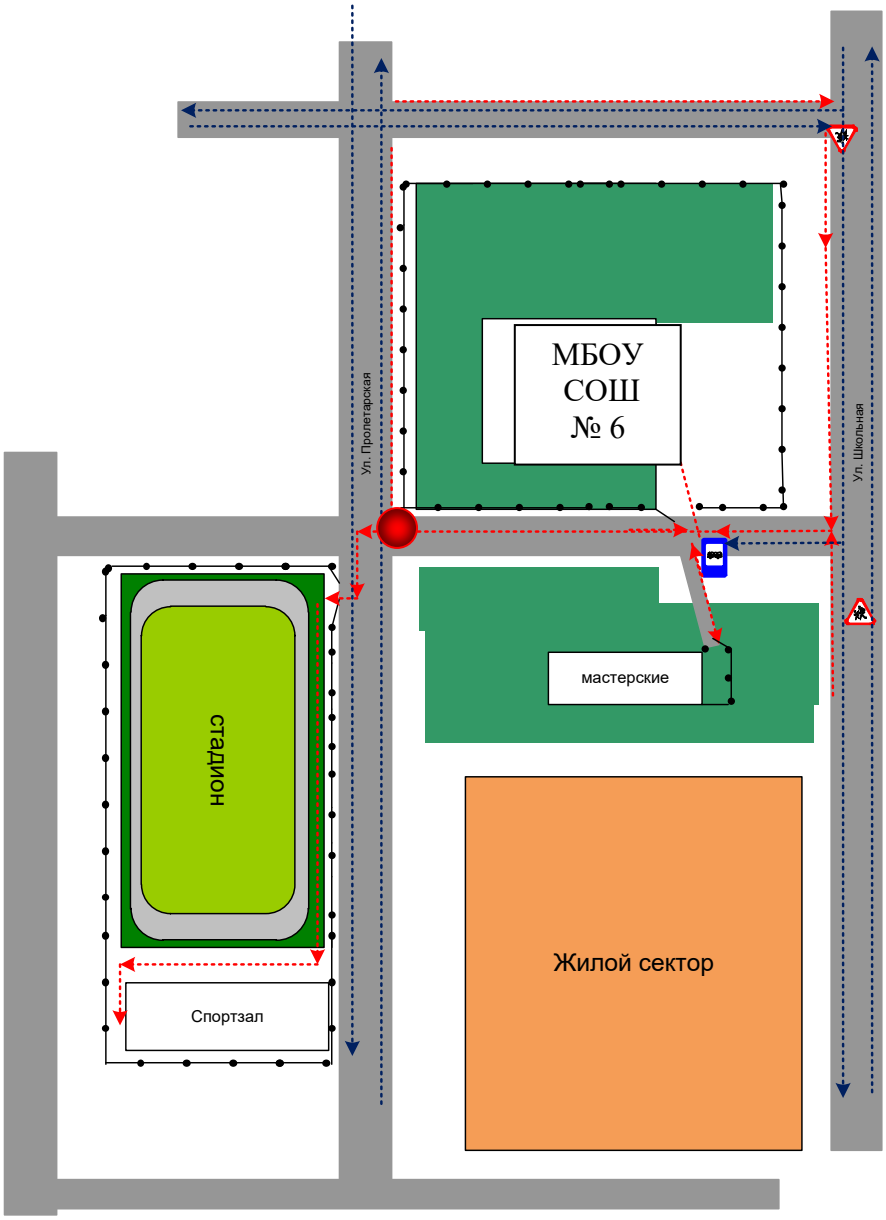

Зона особого внимания.

- ограждение образовательного учреждения и стоянки транспортных средств
- направление движения транспортного потока
- направление движения детей
- движение транспортных средств

Маршруты движения организованных групп детей от ОУ к стадиону, парку или к спортивно-оздоровительному комплексу

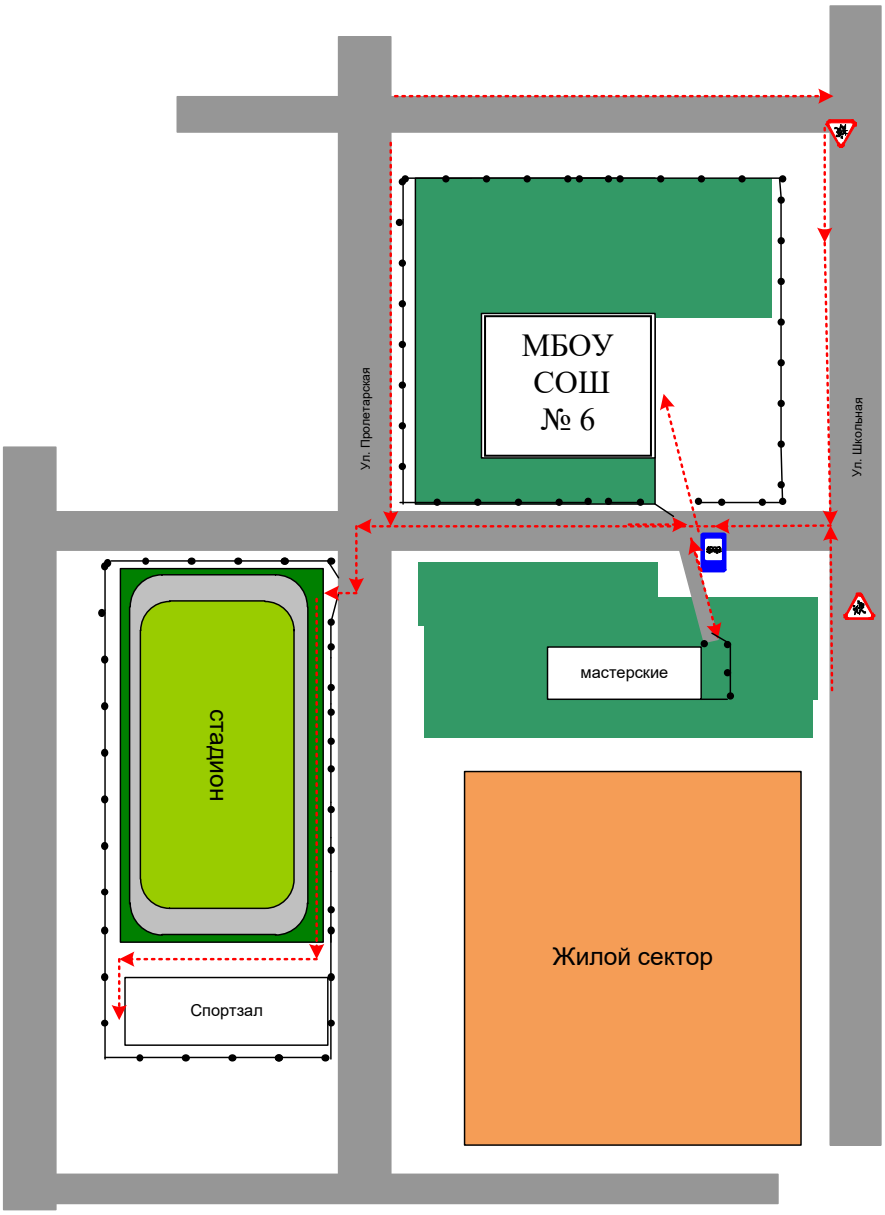

- ограждение образовательного учреждения и стоянки транспортных средств
- направление движения транспортного потока
- направление движения детей

Пути движения транспортных средств к местам разгрузки/погрузки и рекомендуемые пути передвижения детей по территории образовательного учреждения

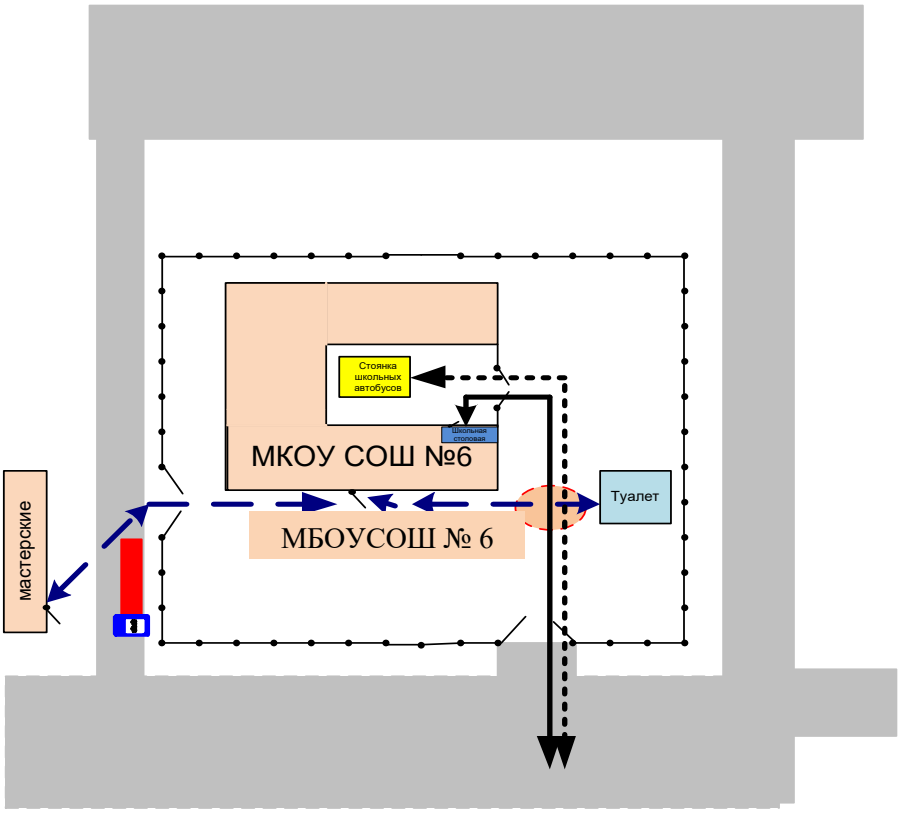

- движение грузовых транспортных средств по территории ОУ

- движение школьных автобусов по территории образовательного учреждения

- движение детей и подростков на территории образовательного учреждения

- место разгрузки/погрузки

Примечание:

На схеме указана зона возможного пересечения путей движения учащихся и автотранспорта на территории ОУ, но этого не происходит в связи с тем, что автобусы уезжают со стоянки в 7-15, возвращаются в 17-00 а первые ученики приходят в школу в 8-15 и уходят в 16-00. По этой причине не происходит пересечение и с автомобилем привозящем продукты в столовую так как машина приходит утром в 7-15, а уходит в 7-30 утра.